

県政記者クラブ

新潟市政記者クラブ

長岡市記者会

上越市政記者クラブ 同時投げ込み

GW期間中の県内国道の交通量（速報）

【概要】新潟県内の国が管理する国道の ゴールデンウィーク期間中の交通量を発表します。

- 国道17号、18号、49号、113号の交通量は対前年比で微増。
- 国道7号の交通量は対前年比で変化なし。
- 国道8号の交通量は対前年比で減少。
- GW後半（5月3日～6日）の交通量は対前年比で増加。

【参考：GW期間中の天候（新潟）】

○新潟地方气象台

	4月26日 (木)	4月27日 (金)	4月28日 (土)	4月29日 (日)	4月30日 (月)	5月1日 (火)	5月2日 (水)	5月3日 (木)	5月4日 (金)	5月5日 (土)	5月6日 (日)
H24年度	曇 雨	曇 → 晴	晴	曇	曇	晴	曇	雨 / 曇	雨 / 曇	晴 曇 / 雨	晴 雨 雷を伴う
	4月26日 (金)	4月27日 (土)	4月28日 (日)	4月29日 (月)	4月30日 (火)	5月1日 (水)	5月2日 (木)	5月3日 (金)	5月4日 (土)	5月5日 (日)	5月6日 (月)
H25年度	雨 曇	曇 雨 雷を伴う	晴 / 曇	晴 曇	曇 雨	曇 雨	曇 晴 / 雨	曇 → 晴	晴	晴	曇 晴 / 雨

(※天候の見方 ☆/☆：☆一時☆ ☆→☆：☆後☆ ☆ | ☆：☆時々☆)

出典：気象庁HPより

(参考)休日特別割引

H24のGWは 4月28日(土)～4月30日(月)、5月3日(木)～5月6日(日)が約50%割引

H25のGWは 4月27日(土)～4月29日(月)、5月3日(金)～5月6日(月)が約50%割引

【問い合わせ先】

【村上地区、日東道】羽越河川国道事務所 工務第二課長 羽深 圭一 電話 0254-62-3211 (代)

【下越地区】新潟国道事務所 調査課長 増田 純夫 電話 025-244-2159 (代)

【中越地区】長岡国道事務所 調査課長 嶋倉 正幸 電話 0258-36-4551 (代)

【上越地区】高田河川国道事務所 調査第二課長 川尻 克巳 電話 025-523-3136 (代)

新潟県の県境付近の直轄国道の交通量について

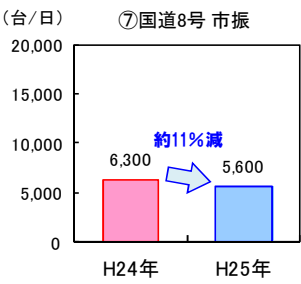
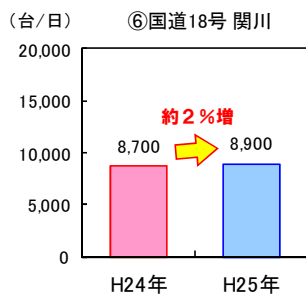
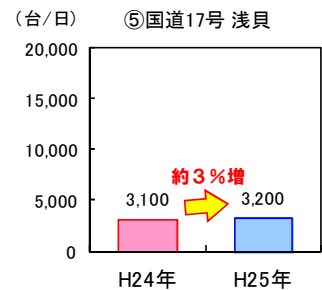
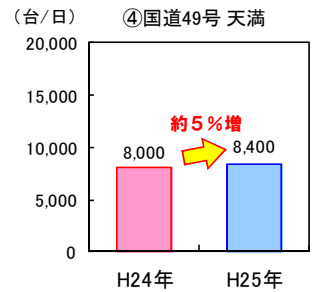
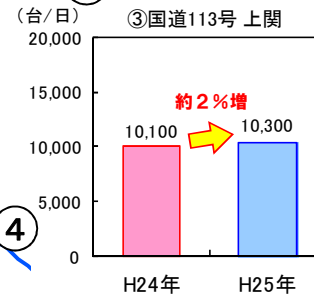
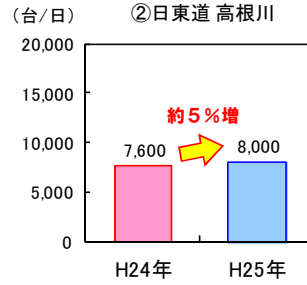
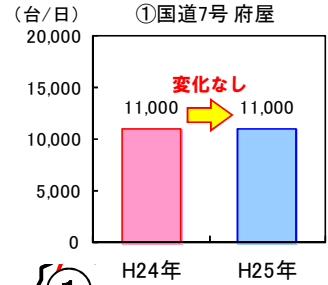
※日平均交通量の集計期間については、以下のとおりとしています。

・ H 2 4 年のGWは平成24年4月26日(木)～平成24年5月6日(日)

・ H 2 5 年のGWは平成25年4月26日(金)～平成25年5月6日(月)

※時間帯は当日7時台～翌6時台の24時間集計値としています。

- ① 村上地区 国道7号 村上市府屋 (山形県境)
- ② 日東道 村上市高根川 (朝日三面 I C～朝日まほろば I C)
- ③ 下越地区 国道113号 関川村上関 (山形県境)
- ④ 下越地区 国道49号 阿賀町天満 (福島県境)
- ⑤ 中越地区 国道17号 湯沢町浅貝 (群馬県境)
- ⑥ 上越地区 国道18号 妙高市関川 (長野県境)
- ⑦ 上越地区 国道8号 糸魚川市市振 (富山県境)



※グラフはGW期間の平均交通量(台/日)

新潟県の県境付近の直轄国道の交通量について

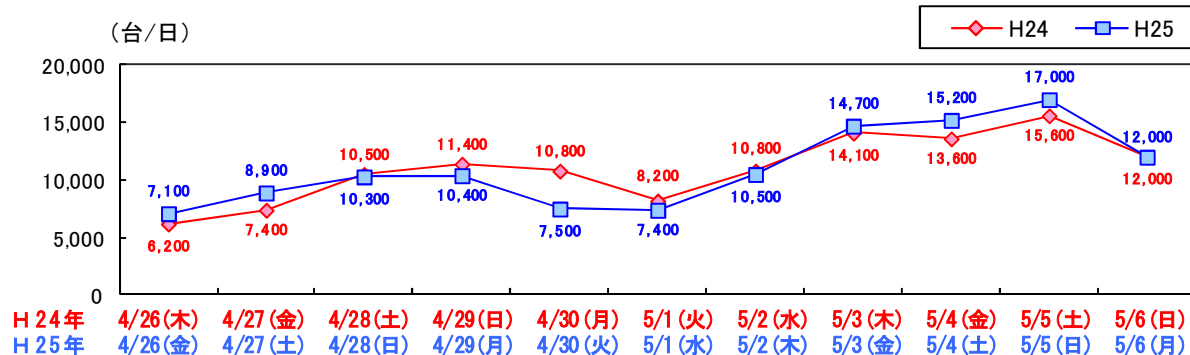
① 村上地区 国道7号 村上市府屋（山形県境）

※集計期間

H24年:4/26~5/6(11日間)

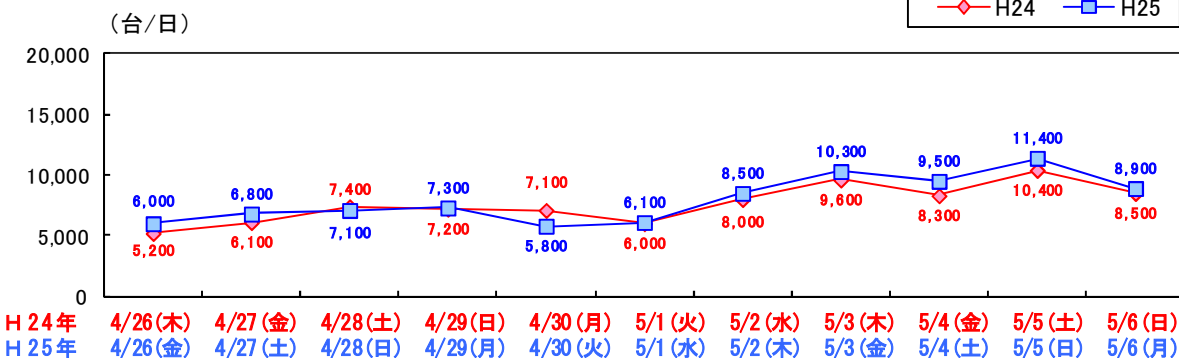
H25年:4/26~5/6(11日間)

【日単位比較】



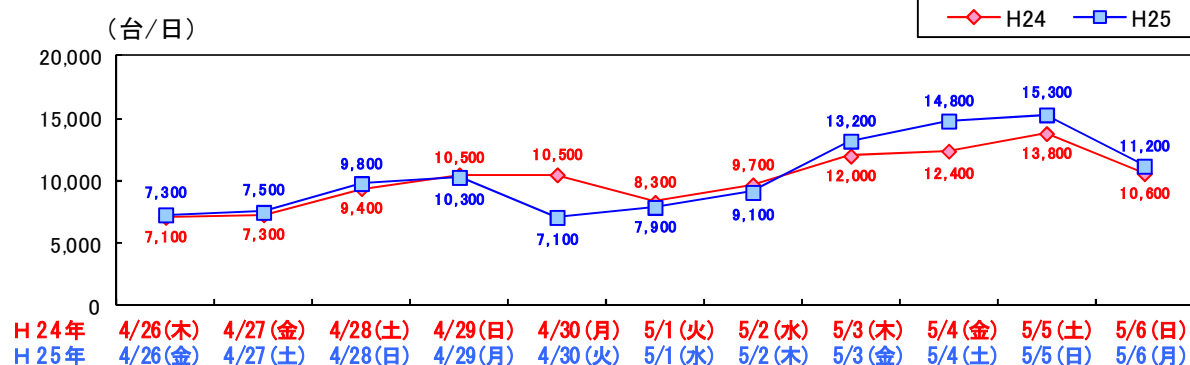
② 日東道 村上市高根川

【日単位比較】



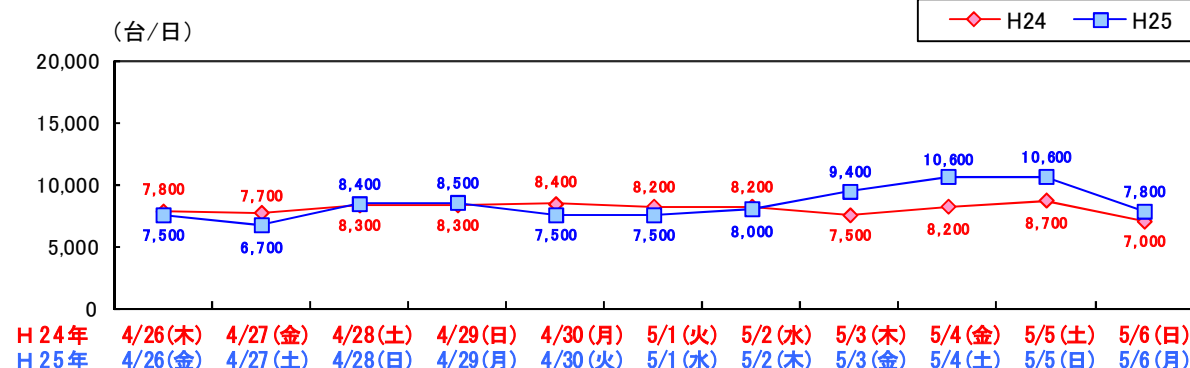
③ 下越地区 国道113号 関川村上関（山形県境）

【日単位比較】



④ 下越地区 国道49号 阿賀町天満（福島県境）

【日単位比較】



新潟県の県境付近の直轄国道の交通量について

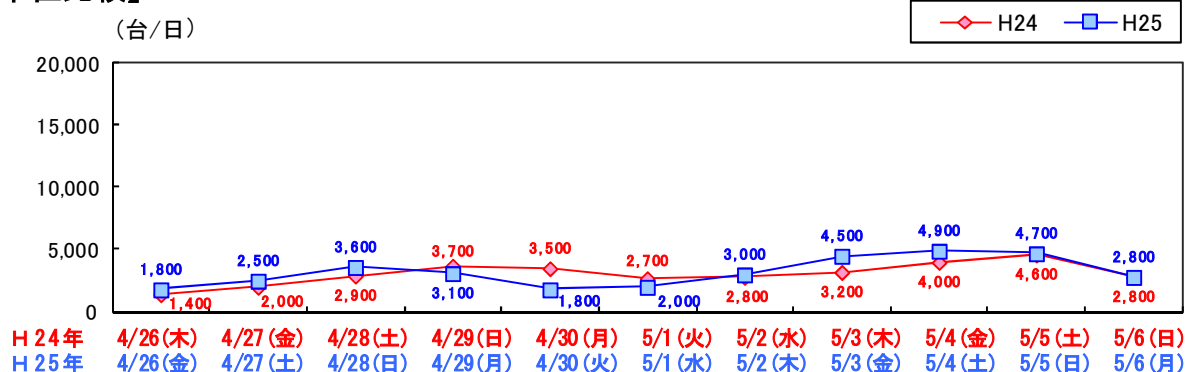
※集計期間

H24年:4/26~5/6(11日間)

H25年:4/26~5/6(11日間)

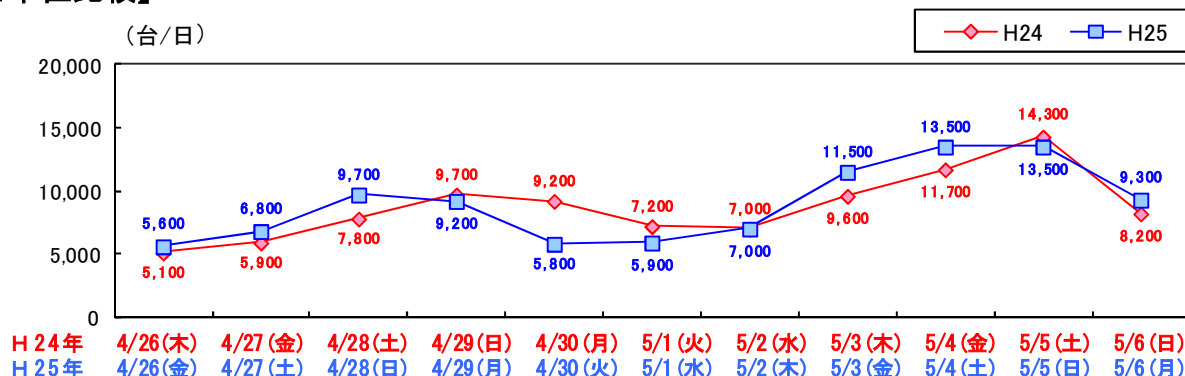
⑤ 中越地区 国道17号 湯沢町浅貝 (群馬県境)

【日単位比較】



⑥ 上越地区 国道18号 妙高市関川 (長野県境)

【日単位比較】



⑦ 上越地区 国道8号 糸魚川市市振 (富山県境)

【日単位比較】

